

Cestou necestou II

aneb

příručka pro dobrodružné putování Pelhřimovskem

Druhý díl průvodce pro pěší i cykloturisty
po Křemešnické vrchovině, která je právem zvána Bránou Vysočiny

Vážení milovníci pohybu v přírodě,

dostal se Vám do ruky druhý díl průvodce, tentokrát již víceméně po neznačených trasách po pelhřimovské části Českomoravské vrchoviny. Dovolil jsem si Vám odhalit další přírodní krásy, výhledy, historii a malebná zákoutí.

Než vyrazíte na cestu, rád bych Vám předal několik praktických rad či doporučení:

- 1. Dívejte se kolem sebe! Pelhřimovsko je malé přírodní safari. Srnky po desítkách, zajáci, bažanti, kroužící dravci i zpěvné či ťukající ptactvo. A co se týká krajiny, v tomto průvodci Vás upozorňuji pouze na ty nejdůležitější výhledy. Ostatní, kterých je nepočítaně, si musíte najít. Na každém kousku Vašich cest je spousta malebných zákoutí Vysočiny. Každé roční období i denní poloha slunce nabízejí další možnosti Vašich prožitků.*
- 2. Pokud se dostanete na křižovatku cest, která zde není zmíněna, jedte intuitivně. Buď tou cestou, která je stejného rázu jako Vaše dosavadní, anebo tou přímější.*
- 3. Zemědělný lid je pracovitý. Může se stát, že cesta, kterou Vás vedu, je rozorána, či přes ni leží polomy. Pokud byste náhodou sjeli z naplánovaného okruhu, vždy najdete lidi, kteří Vám rádi ukážou směr, a Vy se opět napojíte na Vaši zvolenou trasu.*
- 4. Vysočina je houbařským rájem a velmi často zde narazíte i na maliny, borůvky nebo lesní jahody. Nebojte se zastavit a podrážděte chuťové pohárky. Samozřejmě, vše má svůj čas. V zimě borůvky nehledejte!*
- 5. Pokud upozorňuji na možnost občerstvení v obchodě či pohostinství, mějte na paměti, že existuje otevírací doba a ne vždy můžete být obslouženi.*
- 6. Tento průvodce je psán pro zdatnější chodce a rekreační cyklisty, kteří se rádi občas zastaví a rozhlednou po kraji. Pro ty, kteří si užívají čisté přírody a kteří preferují pohyb po polních, lučních, lesních cestách nebo po málo frekventovaných silničkách (ty více frekventované budou použity maximálně jen pro krátké přejezdy). V názvu je zmíněno dobrodružství, a tak Vás doufám nerozzlobí, když pojedete třeba přes brod.*

Přeji Vám mnoho zážitků a šťastný návrat domů.

Martin Ecler

1. Pelhřimovský prstýnek II

Délka trasy 47,5 km. Protože trasa kolem Pelhřimova je okružní, lze ji rozdělit na libovolný počet částí.

Pelhřimov – Dubovice – Holákov – Libkova Voda – Rynárec – Putimov – Na Nivách – Řemenov – Olešná – Služátky – Poříčský dvůr – Krasíkovice – Hodějovice – Čakovice – Dubovice – Pelhřimov



m n. m. **Profil cesty**



V prvním díle Cestou necestou jste se mohli vydat přírodou na okružní cestu kolem města Pelhřimova s poloměrem cca 4 km. Tento okruh má přibližně o 1–2 km větší poloměr a jako v minulém díle i zde ho můžete na několika místech přerušit a příště pokračovat dál. Trasa vede více přírodou a městskou zástavbu Pelhřimova zahlédnete pouze v jednom případě.

Z pelhřimovského Masarykova náměstí vyjedete od rozcestníku cest po modré směrem na Starý Pelhřimov. Stoupáte po této značce do mírného kopce až **do Starého Pelhřimova**. Ze středu města se dostanete přes sídliště a luční cestou do již zmíněné obce k rozcestníku cest (3 km z Pe). Pokud nevyužijete možnosti občerstvení v nedalekém motelu, vyrážíte od rozcestníku dál po modré, ale už jen několik desítek metrů. Poté, co na levé straně skončí vesnická

zástavba a uvidíte výběh pro koně, odbočíte vlevo do úvozové cesty. Sjedete zde z modré a pokračujete po polní cestě do mírného kopce k obci **Dubovice**, kde začíná váš druhý Pelhřimovský prstýnek. Na horizontu ještě před Dubovicemi se můžete rozhlédnout po kraji, neboť se vám zde otvírá úžasný výhled od údolí Hejlovky až k vrchům Stražiště (744 m n. m.) a Svidníku (740 m n. m.).

Když přijedete úvozovou cestou do obce Dubovice (5 km) k asfaltové cestě, odbočíte na ni doleva a hned na další křižovatce s asfaltkou se dáte opět doleva do kopce. Hned po vjezdu na první asfaltku spatříte vlevo výběh pro koníčky. Na horizontu kopce se změní asfaltka opět v polní cestu a vám se otevře pohled do romantického mělkého údolíčka, které je umístěné v nadmořské výšce necelých 600 m n. m. Až přejedete potůček pod hrází rybníka, odbočíte na polní cestu doprava a po své pravici uvidíte další rybníček a remízky. Dojedete k chatové kolonii (na druhé straně kolonie je v létě otevřena osvěžovna), tu necháte po své pravé ruce a dojedete k silnici Pelhřimov – Vlášence. Zde poprvé mohou unavení nebo časově zaneprázdnění (dále u.n.č.z.) ukončit trasu a vlevo po silničce dojet do Pelhřimova (*na tomto místě mají ujetu 6,5 km – celkem s cestou do Pelhřimova 9,5 km*).

Vy ostatní odbočíte na silnici vpravo. Okamžitě, jakmile vjedete do lesíka, odbočíte vlevo na lesní cestu. Z lesíka záhy vyjedete, přejedete terénní hrb (vlevo je možno vidět kapličku sv. Mikuláše) a již před sebou spatříte železniční trať. Podle ní se stočíte vpravo, jak vás vede cesta. Po chvíli máte možnost odbočit vlevo na železniční přejezd. Využijete toho a setrváte v kolmém směru na trať. Nezapomeňte se podívat vpravo, otevře se vám výhled do údolí Hejlovky a v něm krčící se vesnička Vlášence. Pokračujete polní cestou do mírného kopce a to, co se vám otevře za horizontem, vám vynahradí úsilí, které jste vložili na vyšlapání zmíněného kopce. Před vámi totiž leží pověstná „pelhřimovská Horská Kvilda“. Kouzelná náhorní plošina s loukami a rybníkem, občas strom, někdy zvěř, vše je obklopeno lesem. Nádhera! Kdo o tomto místě ví, jezdí se sem kochat nejen v létě na kole, ale i v zimě na běžkách.

Když přijedete k travnaté ploše, odbočíte vpravo na cestu podél pole. Po chvíli se cesta pohrouží přímo do lesa. Kousek za jeho okrajem odbočíte na cestu vlevo a po chvíli opět na další cestu vlevo. Ta vás po chvíli vyvede opět na travnatou „Kvildu“. Přibližně po 200 metrech vjedete



na cestu, která zabočuje vpravo do lesa. Nyní pojedete chvíli tímto hvozdem, a když vás cesta z něho vyvede a otevře se před vámi výhled do kraje, odbočíte vlevo na modrou turistickou značku, kterou křižujete. Po ní budete přibližně 1,2 km stoupat, až vyjedete z remízků mezi pole a louky a sklon cesty se narovná. Zde uvidíte odbočovat vpravo cestu k nedalekému lesíku, na kterou se vydáte. (U.n.č.z.) mohou pokračovat po modré do Pelhřimova (10 km – celkem 13 km).

Po cestě od modré se přehoupnete k samotě **Holákov** a přijedete k hlavní silnici Pelhřimov – Jindřichův Hradec. Zde odvážní (u.n.č.z.) můžou své putování ukončit a vrátit se vlevo po této silnici, míjeni kamiony, do Pelhřimova (11 km – celkem 16 km). Vy však pokračujete opačným směrem – vpravo. Naštěstí jen kousek, a jakmile vjedete do lesa, uvidíte hned za jeho okrajem vlevo sjezd na lesní cestu, na kterou odbočíte. Vystoupáte k okraji lesa, kde uhnete vlevo na cestu. Ta vás dovede k málo frekventované silničce z Pelhřimova do Libkovy Vody. Vlevo se (u.n.č.z.) dostanou do Pelhřimova (12 km – celkem 18 km). Vaše putování vás ostatní, jak již je zvykem, povede na druhou stranu, vpravo po silničce. Tu tentokrát využijete delší dobu, ale odměnou vám bude nádherný pohled na vrch Křemešník a jeho okolí. Zejména na kopci u hřbitova před Libkovou Vodou na chvíli zastavíte a budete se určitě kochat. Jakmile vjedete do **Libkovy Vody**, dáte se první silničkou vlevo mezi novou zástavbu rodinných domů. Ta vás dovede až do středu obce (15 km). Zde je nutné upozornit na možnost občerstvení v hostinci či

obchodě a dále na státem chráněnou starou lípu srdčitou s obvodem kmene téměř 6 metrů, která roste před statkem – zámečkem, kde v roce 1841 pobýval hudební skladatel Bedřich Smetana. Zde naleznete i rozcestník turistických značek, od kterého se vydáte po žluté směrem na Čelistnou. Žlutou sledujte jen kousek a na konci vesnice z ní uhněte vlevo na polní cestu, která vede napříč malebným údolím. Ta vás dovede k silniče, po které se vydáte vlevo do nedaleké obce **Rynárec**. Krátce po vjezdu do vesnice, kdy silnice odbočuje ostře doleva, z ní sjedete vpravo na můstek s červeným zábradlím a pak vjedete rovně pod most s hlavní silnicí Pelhřimov – Horní Cerekev. Můžete se zde občerstvit jak v restauraci, tak i v obchodě. Z Rynárce se opět (u.n.č.z.) dostanou do Pelhřimova (19,5 km – celkem 25 km). Kdo chce, bude pokračovat dál pod most v přímém směru až na konec vsi. Tady se zpevněná cesta ztrácí a vy pokračujete dál po polní cestě podél meze, která vás dovede až k železniční trati a o něco dále k přejezdu přes ni. Trať přejedete a sjedete dolů na silničku z Pavlova do Nemojova. Na ní odbočíte vpravo, abyste po chvíli zjistili, že jste vedeni zelenou turistickou značkou. Vlevo od silničky minete starý židovský hřbitov, jehož náhrobky jsou staré více jak 200 let. Když zelená uhýbá z asfaltky, vy pokračujete stále dál po silniče a uhněte z ní na polní cestu až u křížku, kdy se silnička začíná sklánět k obci Nemojov. Pokud byste odbočili po zelené, v lesíku za hrází nedalekého Nemojovského rybníka jsou ukryté zbytky pověstmi opředené tvrze Blažkův zámek. Pokračujete tedy dále po polní cestě do mírného kopce až do obce Putimov. Vpravo tušíte vrch Křemešník, který zhlédnete v celé jeho kráse až před obcí. Vlevo se otevře pohled do údolí s vesničkou Pavlov a v dálce spatříte snad poprvé i naposledy Pelhřimov. Vjedete do **Putimova** a u kapličky zasvěcené Nejsvětější Trojici uhněte ze svého směru doprava a hned doleva na cestičku mezi domy, která vás vyvede na silnici Pelhřimov – Nový Rychnov. V obci se můžete občerstvit v pohostinství nebo v obchodě, odpočinout si u koupaliště a (u.n.č.z.) můžou odbočit na silnici vlevo do Pelhřimova (24,5 km – celkem 28,5 km).

Vy ostatní se dáte silničkou vpravo a po pár stech metrech z ní uhnete vlevo na polní cestu směrem k samotě Na Nivách. Kousek před tímto objektem narazíte na rozcestník červené značky. Vy ji chvíli využijete a odbočíte po ní doleva. Když bude uhýbat červená z polní cesty do lesa směrem k Pelhřimovu, vy, kteří chcete pokračovat dál (u.n.č.z. můžou i zde uhnout k Pelhřimovu), se budete držet polní cesty kolem pastvin směrem k již se objevující obci **Řemenov**. Na jejím okraji se napojíte na silničku, která vás svede přes střed obce až na její konec ke křižovatce.

(U.n.č.z.) se můžou vydat rovně do Pelhřimova (27 km – celkem 30,5 km), ostatní uhněte dlouhým malebným údolím doprava kolem osady Chválov do obce Olešná, ve které je možné využít k občerstvení místní obchod. V **Olešné** (29,5 km) přejedete kolmo hlavní silnici Pelhřimov – Jihlava a kolem malebné budovy místní školičky stoupáte do kopce. Nad hřištěm se silnička dělí doleva a doprava, vy se však vydáte rovně na lesní cestu, která vás vede lesem, pak po jeho okraji, později zase lesem a opět po jeho okraji až k potůčku. Ten přejedete a vystoupáte po louce do obce **Služátky** (31 km). Před ní se napojíte na žlutou značku, která vás dovede kolem výběhu oveček na konci Služátek, motorestu Farma – Poříčí (možnost občerstvení) do obce Krasíkovice. Před motorestem budete křížit silnici Humpolec – Pelhřimov (32 km), a tak dejte pozor při přejezdu na projíždějící automobily.

V **Krasíkovících** můžou (u.n.č.z.) dojet po červené turistické značce do Pelhřimova (33,5 km – celkem 37,5 km), vy ostatní ještě chvíli použijete žlutou značku až téměř ke křižovatce silnic na Hoďkovice a Svěpravice na konec obce Krasíkovice, kde odbočíte doleva na polní cestu, která vás dovede ke krásné polní kapličce. U ní se nezapomeňte otočit, neboť je odtud krásný výhled do kraje. U kapličky se dáte doleva a na další rozbočce ostře doprava k remízku. Po této ces-



tě budete určitě obdivovat krásnou přírodu v údolí Hejlovky a kolem statku Těchorázku. Tímto směrem se dostanete až do středu obce **Hodějovice**. Odtud se (u.n.č.z.) mohou dostat po zelené do Pelhřimova (36 km – celkem 40,5 km).

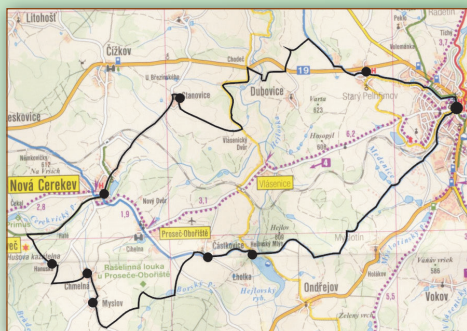
Vy, kteří máte ještě sílu, se v obci dáte doleva na silničku a po chvíli za vsí uhnete doprava na malou asfaltku z kopce dolů. Jakmile končí asfaltová silnička, odbočíte doleva cestou nad malebným údolím Hejlovky k usedlosti „K Prchalovům“ (37,5 km), za kterou odbočíte doleva do kopce k borovému lesu. Zde je v období dozrávání borůvek možnost zastavení k malému přírodnímu občerstvení. Když se po chvíli cesta ponoří do lesa a pak z něho opět vystoupí, odbočíte přes pole doprava. V tomto směru budete pokračovat později i po silničce kolmo přes hlavní komunikaci Vlašim – Pelhřimov až do obce **Čakovice**. Zde si můžete prohlédnout opravenou kapličku, (u.n.č.z.) mohou dojet po modré do Pelhřimova (39,5 km – celkem 45 km).

Kousek za kapličkou, kterou necháte po své pravici, se vaše silnička rozdvojuje. Vy se vydáte doprava a vpravo se budete držet i na konci vsi. Po chvíli stoupání vede cesta po horní hranici údolí Hejlovky, po pravé straně necháte les. V momentě, kdy se vaše cesta odklání od údolí a dostanete se na křižovatku cest, dáte se doprava k nedaleké hlavní silnici Pelhřimov – Tábor. Tu přejedete šikmo vlevo na úzkou silničku, po které se napojíte v přímém směru na silnici do **Dubovic**. Na začátku této obce (42,5 km) odbočíte vlevo na silničku a hned opět vlevo do úvozové cesty, po které jste přijeli na náš Pelhřimovský prstýnek. Okruh je tedy spojen a vás čeká již známá a zasloužená cesta do Pelhřimova. Pokud jste ujeli celý prstýnek na jeden zátaž (celkem 47,5 km), určitě se nezapomeňte odměnit dobrým pelhřimovským kvasnicovým pivem v restauraci Střepina. Pokud jste jeli Pelhřimovský prstýnek po částech, nic vám nebrání udělat totéž. V Pelhřimově nezapomeňte navštívit Muzeum rekordů a kuriozit, Muzeum strašidel, Síň Lipských, Dům dobrých dnů – Unikáty ze sirek, Muzeum Vysočiny Pelhřimov, Galerii M, vyhlídkovou věž kostela sv. Bartoloměje, nebo projít Stezku po stavebních slozích či Procházku Českou knihou rekordů.

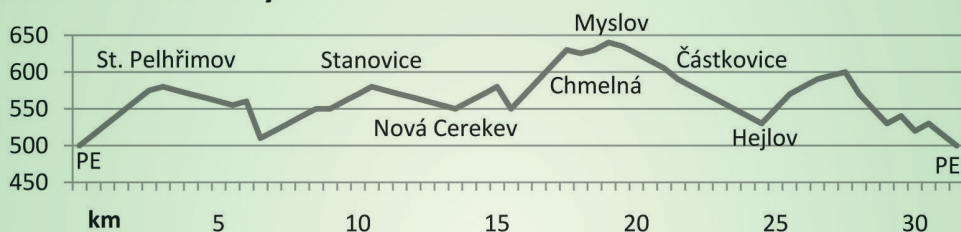
2. Novocerekvický okruh

Délka trasy 31,5 km

*Pelhřimov – Stanovice – Nová Cerekev
– Hatě – Hanuska – Chmelná – Myslov
– Částkovice – Hejlov – Pelhřimov*



m n. m. **Profil cesty**



Z pelhřimovského Masarykova náměstí vás vyvede opět modrá turistická značka přes **Starý Pelhřimov** křížem přes hlavní silnici Pelhřimov – Tábor až k lesíku, který máte po své pravici. U něho odbočíte z modré značky na polní cestu vlevo a na další křižovatce cest opět vlevo. Tam se před vámi otevře výhled do údolí Hejlovky, která se o několik kilometrů dále soutokem s Jankovským potokem změní na známou řeku Želivku. Protože o několik desítek kilometrů dále tvoří Želivka rezervoár pitné vody pro Prahu a další města, řídí se ochrana zdejší krajiny přísnými ekologickými normami. Po chvíli přijedete opět k hlavní silnici Pelhřimov – Tábor (trochu adrenalinu při přejezdu neuškodí), přejedete ji šikmo vlevo na malou silničku a hned po několika metrech uhnete vpravo na dnes již dlouho neudržovanou asfaltku, o které by málokdo řekl, že jde o bývalou hlavní silnici Pelhřimov – Tábor. Serpentinami sjedete dolů k Hejlovce, přejedete přes most a zanedlouho dorazíte k rozcestníku žluté značky. Napojíte se na ni vlevo – směr Vlásenice. Značka vás provede lesem, kde v okolí tušíte rekreační chaty. Ne-

daleko za lesem uvidíte na křižovatce cest podivný kůl, na kterém naleznete štítek s informací, že tudy prochází místní trasa stezky Greenway.

Tato zelená stezka, vedoucí čistou přírodou, spojuje zajímavá místa z oblasti řemesel a vyznání. Bližší informace o ní obdržíte na Turistickém informačním centru v Pelhřimově. Nebude na škodu se jí chvíli držet, a proto po ní vyrazíte ve směru ukazatele k vsi Stanovice, tedy doprava. Greenway je značená již zmíněnými kůly se štítkem, a to pouze na hlavních křižovatkách. Proto cestou do Stanovic, kam vás stezka zavede, se držte zpravidla vpravo. Dostanete se po ní do středu obce **Stanovice** (10,5 km), kde se na chvíli zastavte a pozorně si prohlédněte domy na kruhové návsi. Je to velice zajímavě architektonicky řešená obec, která určitě stojí za pozornost. Z kopce dolů přijedete ze Stanovic do Nové Cerekve. Již z dálky vás zaujme dominanta tohoto městyse, kostel sv. Tomáše Cantenburského.

Při příjezdu do ní není možné po vaší levici přehlédnout ještě jednu stavbu, židovskou synagogu postavenou v orientálním maurském slohu. Nedaleko je i větší židovský hřbitov, na kterém je

pochován slavný malíř Alfréd Justitz. Na náměstí **Nové Cerekve** (13,5 km), pokud nevyužijete možnosti občerstvení v restauraci, pohostinství či obchodě, se napojíte na zelenou turistickou značku směrem na Moraveč. Ta vás vyvede z Nové Cerekve přes osadu **Hatě** (15 km), kde je zřízen výběh s daňky, až na křižovatku, která se nachází za touto obcí. Zde silnička uhýbá doprava. Zelená vede rovně po polní cestě, vy ale odbočíte vlevo na nevýraznou polní cestu. Ta vás



svede dolů k Novocerekvickému potoku, a protože jedete cestou necestou, přejedete ho přes brod. Nemějte strach, nechá se v pohodě přejet suchou nohou, a tak zachovejte klid a rozvahu. V Novocerekvickém potoku se kdysi rýžovalo zlato a za zmínku určitě stojí, že i v okolí Pelhřimova se na mnoha místech těžilo zlato i stříbro. Od brodu již stoupáte po cestě kolem zapomenutého koutu Vysočiny, samoty **Hanuska** (16,5 km), k rozcestí, kde se dáte napravo do mírného kopce. Občas se ohlédněte, neboť se za vámi otevírají zajímavé pohledy do kraje. Po několika stovkách metrů odbočíte z tohoto směru doleva na cestu, která možná kdysi byla asfaltkou. Určitě se vám vyplatilo stoupat, neboť se před vámi rozprostírá nádherný výhled do kraje – v popředí s novocerekvickým kostelíkem, v pozadí s vršky nad dalekým Humpolcem. Po této cestě dojedete do obce **Chmelná** (18 km), kde odbočíte vpravo na silnici do vesnice **Myslov** (19 km), která s Chmelnou bezprostředně sousedí. Zde odbočíte na křižovatce vlevo směrem na Božejov. Vlevo od ní stojí zajímavá zvonička. Za první zatáčkou kousek za Myslovem přijedete k remízku, před kterým uhnete doleva. Polní cestou kolem vodojemu se dostanete k lesu, do kterého vjedete. Hned za jeho okrajem se dáte na křižovatce lesních cest doleva. Této cesty se držte, její povrch se brzy začne zkvalitňovat, a až pojedete kolem lesního rybníku Orlov, bude z ní již příjemná asfaltová silnice. Ta vás vyvede z lesa a v jejím směru přejedete kolmo silnici Proseč Obořiště – Ústrašín na polní cestu do vísky **Částkovice**. Tato malá obec (23 km) může být pro vaše cyklistické putování zajímavá, protože zde naleznete vynikající prodejnu – servis kol bývalého závodníka Petra Bakuše. V této vesničce se napojíte na modrou turistickou značku, které se budete držet až do Pelhřimova. Cestou ještě minete větší rybník **Hejlov** (24,5 km) s ostrůvkem uprostřed a po delším stou-



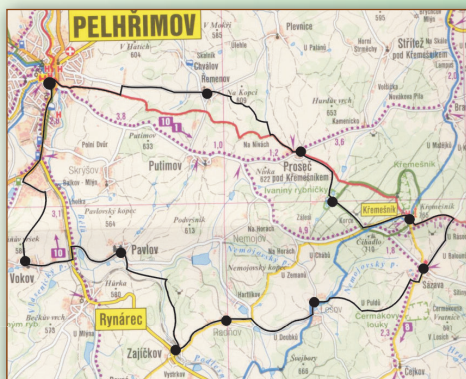
pání za jmenovaným rybníkem se budete moci pokochat nádhernými výhledy do kraje kolem vrchu Křemešník. Modrá značka vás dovede opět na pelhřimovské Masarykovo náměstí (31,5 km).

Na konci vaší cesty je doporučeno odměnit se příjemným občerstvením v některé z pelhřimovských restaurací. V Pelhřimově můžete opět navštívit Muzeum rekordů a kuriozit, Muzeum strašidel, Síň Lipských, Dům dobrých dnů – Unikáty ze sirek, Muzeum Vysočiny Pelhřimov, Galerii M, vyhlídkovou věž kostela sv. Bartoloměje, nebo projít Stezku po stavebních slozích či Procházku Českou knihou rekordů.

3. Křemešnický okruh II

Délka trasy 29 km

Pelhřimov – Řemenov – Proseč pod Křemešníkem – Křemešník – U Puldů – Lešov – Radňov – Zajíčkov – Pavlov – Vokov – Pelhřimov



m n. m. **Profil cesty**



Hned v úvodu této trasy je nutné podotknout, že, jak praví její název, povede přes vrchol nejvyššího vrchu v okolí (Křemešník – 765 m n. m.). Proto zejména její první polovina bude stoupavá.

Z pelhřimovského Masarykova náměstí se tentokrát necháte vést červenou turistickou značkou právě ve směru na Křemešník. Záhy za hřbitovem, když míjíte po pravé straně malý lesík, odbočíte doleva na hráz protipovodňového poldru. Po ní přijedete k silničce z Pelhřimova na Řemenov, na kterou odbočíte vpravo. Na křižovatce před obcí **Řemenov** (4 km) se dáte rovně směrem do obce a až před posledním domem v obci, kdy se silnička rozbočuje dvěma směry, uhnete doprava k nové domkové výstavbě. Silnička se po chvíli změní v polní cestu a za horizontem se vám otevře výhled na masiv Křemešníku. Cesta vás dovede na louku před les. Zde se vydáte šikmo vpravo přes louku do úzkého volného prostoru mezi lesíky. Hned za tímto průchodem uhnete vlevo podél lesa a přes málo znatelný můstek přes potůček se dostanete k rozlehlé louce. Před sebou již vidíte obec **Proseč pod Křemešníkem**. Zde se pustíte podél lesa, který budete mít po své pravici, k této obci. Na konci lesa se napojíte na červenou turistickou značku, již budete chvíli sledovat. Ta vás dovede do již zmíněné obce (6,5 km), kde se můžete občerstvit v místním pohostinství, a za vesnicí se pak určitě zastavíte u rozsáhlých výběhů s koňmi. Křemešník se odtud zdá již na dosah ruky, a když se otočíte, uvidíte daleko do kraje. Pokračujete dál po úzké silničce od Proseče pod Křemešníkem po červené značce a tuto později již lesní cestu budete následovat i poté, co se od ní červená značka odpojí. Přes hráz Ivaniných rybníčků, které jsou prohlášeny pro bohatý výskyt obojživelníků přírodní památkou, vás dovede ke **Stříbrné studánce** (8 km). Zde se můžete občerstvit vynikající vodou, můžete doplnit její zásoby i na další putování a zvědavější si přečtou informace o historii studánky, které vám poskytnou zastavení u naučné stezky Křemešníku. Voda z ní má v sobě stopové množství stříbra a neka-



zí se. Dříve byla využívána pro zaoceánské plavby a i dnes si pro ni lidé jezdí z dalekého okolí s velkými kanystry. Od studánky pokračujete v přímém směru, z kterého jste přijeli, kolem fořtovny Korce až k rozcestníku cest u silnice Pelhřimov – Nový Rychnov. Odtud se vydáte po modré značce k vrcholu Křemešníku. Záhy již průsekem uvidíte Větrný zámek a nad ním věž kostelíku.

Na vrcholu **Křemešníku** (10 km) se můžete se občerstvit v poutním hotelu, vyběhnout rozhlednu Pípalku, z které máte široký výhled v okruhu až 100 kilometrů, a navštívit památky, jež se zde



nacházejí. Za pozornost stojí kostel Nejsvětější Trojice s ambity a dvěma rožními kaplemi, křížová cesta od kapličky, pod kterou vyvěrá periodický pramen, a Větrný zámek vystavěný sochařem a medailérem J. Šejnostem. Pokud se rozhodnete projít naučnou stezku, jež vede kolem vrcholu Křemešníku, dozvíte se spoustu dalších věcí

o tomto pozoruhodném místě. Informační materiály jsou k dispozici rovněž v hotelu. Pro vyžití dětí zde najdete trampolíny a pro odvážné lanové centrum. Z vrcholu Křemešníku se dál vydáte po červené značce směrem na Nový Rychnov, a když přibližně po kilometru vaše silnička kříží jinou jen o málo větší, která je již určena pro normální provoz, sjedete z červené značky vpravo právě na ni. Ta vás dovede do obce **Sázava**. Jeďte pomalu a rozhlížejte se po kraji, jste stále dost vysoko a je na co se dívat. V Sázavě (12,5 km) je možné se občerstvit v hospůdce a pak dále pokračovat ve směru vaší silničky kolmo přes komunikaci z Pelhřimova do Nového Rychnova.

Za křižovatkou se napojíte na žlutou turistickou značku, která vás vyvede z obce. Hned za posledním domem Sázavy odbočuje žlutá značka vlevo, vy se však dejte rovně a vlevo o chvíli déle od-

bočte na cestu rovnoběžnou s již zmíněnou značkou. Než se tato cesta začne sklánět dolů k samotě U Puldů, uvidíte vlevo rozčerený vrchol Čeříнку (761 m n. m.). Zmíněná samota je kouzelné místo uprostřed lesů a luk. Když vás cesta zavede kolem „Puldů“ k lesu, vjedte do něho a vydejte se tou trasou, která sleduje váš směr. Po této cestě, kterou občas více tušíte, než vidíte, se dostanete z lesa ven. Sjedete do údolí, kde narazíte na modrou turistickou značku, jež vás vlevo dovede do středu obce **Lešov** (16,5 km). Tam narazí modrá na křižovatku, kam vy přijíždíte po vedlejší silnici. Zde odbočíte doprava na „hlavnější“ silnici a opustíte modrou značku. Po této silnici budete pokračovat až k odbočce na obec Radňov, kde se



napojíte na žlutou turistickou značku, které se přidržíte přes obec **Radňov** (18 km) až k vesnici **Zajíčkov** (19 km). Na kopci za Radňovem se nezapomeňte ohlédnout a pozdravit Křemešník.

Před prvním domem v Zajíčkově odbočíte na polní cestu vpravo, která vás dovede k lesu, a dál se držíte stále po jeho okraji, a to i za první křižovatkou lesních cest. Vaše trasa uhne později také do lesa a dovede vás na rozcestí u potůčku. Zde se dáte vlevo přes potok a za chvíli už jedete po loukách po pěšině až k obci **Pavlov**. Před vsí se napojíte vlevo na silničku, po které projedete Pavlovem (22 km) a přidržíte se jí až k hlavní silnici Pelhřimov – Horní Cerekev. Po ní se vydejte vlevo, ale jen cca 200 metrů, a hned z ní sjedte vpravo na malou silničku směrem na obec **Vokov**. V ní dojedete až ke kapličce (24 km) a zde odbočíte za budovou obecního úřadu doprava do kopce. Až na jeho vrcholu při pohledu do kraje na lesy, kopce a vesničky poznáte, proč jste se museli tak snažit. Tento nádherný výhled je pěknou tečkou za namáhavou trasou. Sjedete-li dolů ve směru cesty, objeví se před vámi lesík a první hala průmys-

lové zóny Pelhřimova. Pak vjedete mezi tyto dva nesourodé útvary, až se dostanete na zpevněnou asfaltovou plochu. Držte se nyní stále přibližně stejným směrem, kterým jedete již z Vokova, byť se již pohybujete v průmyslové části Pelhřimova. Je to přímý směr na střed města. Brzy narazíte na železniční trať a vlakové nádraží, kde se napojíte na zelenou turistickou značku, která vás dovede zpět na pelhřimovské Masarykovo náměstí (29 km).

Nezapomeňte se odměnit příjemným občerstvením v některé z pelhřimovských restaurací, a pokud jste tak ještě neučinili, navštivte pelhřimovské turistické cíle.

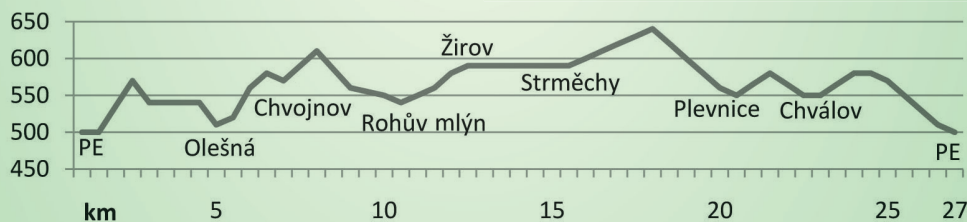
4. Žirovský okruh

Délka trasy 27 km

Pelhřimov – Olešná – Chvojnov – Rybníček – Rohův mlýn – Žirov – Strměchy – Horní Strměchy – Plevnice – Chválov – Pelhřimov



m n. m. Profil cesty



Poslední nabídnutá trasa je nejkratší, ale vede opravdu do krásných míst vrchoviny. Kdo z vás umí číst mapu a nevdá jí delší trasy, než je tato, lze doporučit se v obci Žirov odpojit z navržené cesty a prodloužit si ji přes Zachotín – Mysletín – Dudín – Polánky – Vyskytnou – Branišov – Kamenicko a Horní Strměchy. Určitě nebude litovat.

Start vaší cesty je opět na pelhřimovském Masarykově náměstí, odkud se necháte vyvést červenou značkou ve směru na Sedlicskou přehradu. Ještě ve městě za expozicí Zlaté české ručičky přejeďte most přes říčku Bělá. Za ním uhnete po červené značce vlevo, ale hned poté z ní sjedete vpravo do úzké uličky. Když přijedete na křižovatku s „hlavnější“ silnicí, odbočíte na ni vpravo do kopce a po chvíli se dostanete na silnici 1. třídy Pelhřimov – Humpolec. Odbočíte na ni vlevo. Opodál hlavní silnice zatáčí vlevo, vy se ale dáte doprava na malou silničku kolem plotu areálu nemocnice. Ta vás vyvede z města přes zahrádkářskou kolonii. Za ní postupujte v přímém směru až k druhé zahrádkářské kolonii, do které nebudete vjíždět, ale těsně před ní zahnete doleva po polní cestě. Po ní jedete do kopce a kousek od vrcholu, když před sebou vidíte již zchátralý kostelíček sv. Anny, odbočíte na polní cestu vedoucí vpravo. Ta začne po chvíli klesat, až vás dovede k potůčku, od něhož odbočuje doprava. Za ním se rozkládá louka. Dopřejte si trochu dobrodružství, přeskočte potůček a stále v předchozím směru dosavadní polní cesty přejeďte louku, až se dostanete k poli, před kterým vede cesta. Odbočte na ni vlevo, a když přijedete k cípu lesa a otevře se vám výhled do dálky až k vrchu Melechov (708 m n. m.) nad Ledčí nad Sázavou, dáte se vpravo po polní cestě, která vás dovede do obce **Olešná** (možnost občerstvení v obchodě).

V centru Olešné (4,5 km) odbočte vlevo na hlavní silnici z Pelhřimova do Jihlavy a na konci obce z ní sjedte vlevo do kopce na malou silničku. Po chvíli stoupání se nezapomeňte ohlédnout, neboť se vám zjeví v celé své kráse majestátní vrch Křemešník (765 m n. m.). Po chvíli se na silničku napojí žlutá turistická značka, které se chvíli přidržíte. Provede vás obcí **Chvojnov** (6,5 km) s malebným kostelíkem z roku 1296. Za ní nadále stoupáte přes louky k lesu na vrchol Pavlíčkova vrchu. Při příjezdu k lesu cesta, po které vede žlutá značka, uhýbá vlevo k vrcholu, vy však pojedete rovně po druhé cestě. Přesto lze doporučit vyjet po žluté až k vodojemu na vrchol Pavlíčkova vrchu, neboť se vám naskytne úžasný pohled na celé Pelhřimovsko – kraj mezi třemi vrchy (Křemešník 765 m n. m., Stra-

žiště 744 m n. m. a Svidník 739 m n. m.). Až se vynadíváte, vraťte se na křižovatku cest a pokračujte dál dle předchozí informace. Zmíněná cesta vás dovede z kopce kolem lesa k osadě **Rybníček** (8,5 km). Když už budete mít před sebou tuto vesničku, napojíte se ve svém směru na asfaltovou silnici. Ta před obcí zahne ostře vpravo, a přestože je vjezd do obce přímý, vy uhnete vlevo na polní cestu. Za Pavlíčkovým vrchem začíná mít krajina trochu jiný ráz – více údolí, luk, občas se objeví malá kouzelná vesnička... Vy jedete již



po zmíněné cestě k lesu, ve kterém se napojíte na žlutou turistickou značku, jež vás dovede k Rohovu mlýnu. Pokud si nebudete před lesem jisti, kterou cestou se dát, volte tu více doleva. **Rohův mlýn** je romantické stavení ukryté uprostřed lesů (10 km). Žlutá značka vás pod ním převede po úzké lávce přes

Kopaninský potok. Pár metrů za ním uhnete z této značky na cestu v opačném směru, než směřuje právě žlutá značka. Cesta vás dovedla táhlým kopcem k obci Žirov. Před vjezdem do ní (již po silnici) je v průzoru mezi kopci vidět vrchol Stražiště a před vámi masiv Křemešniku.

Po silnici projedete obcí **Žirov** (12 km) a kolem malých vesniček Kocourovy a Jelcovy Lhotky dorazíte do obce **Strměchy** (15 km), kde je možné se občerstvit v hospůdce. Tu najdete, pokud uhnete na návsi z vaší silnice vlevo. Ještě před Strměchami vás upoutá výhled na stále se přibližující Křemešník a po levé straně na údolí s rybníky Dolní a Horní Kladiny. Silnička vás provede obcí Strměchy. Po příjezdu k hlavní silnici Pelhřimov – Jihlava setrváte v přímém směru a po úzké silničce začnete stoupat k malé osadě **Horní Strměchy**. Při příjezdu k okraji této vísy (16,5 km) zahýbá silnička vlevo, ale vy na tomto místě odbočíte vpravo na polní cestu. Po ní se dostanete k lesu, kde se nezapomeňte otočit, je zde totiž opět

nádherný výhled do kraje. Cesta se po chvíli ponoří do lesa, aby se z něj znovu vynořila a opět po chvíli do něj vstoupila. Když vyjedete podruhé z lesa, zabočte na polní cestu vpravo. Klesáte po ní s výhledy na okolní zvrásněnou krajinu až do obce **Plevnice** (20 km). Zde na návsi odbočíte vlevo na silničku, která prochází obcí mezi kapličkou a rybníčkem, a za posledním domem ve vsi uhnete doprava na polní cestu. Po ní se přehoupnete přes kopec kolem samoty Úlehle až k silničce z Řemenova do obce Olešná. Vjedete na ni vpravo a po chvíli z ní uhnete do středu přilehlé osady **Chválův** (23 km). Silnička se na konci vesničky změní v polní cestu, a když se bude štěpit na dvě cesty, dáte se doprava k lesu. Projedete jím a na jeho konci již uvidíte hlavní silnici Jihlava – Pelhřimov. Není jiného zbylí, je nutné na ni odbočit vlevo a po chvíli již klesáte do centra Pelhřimova. Na první světelné křižovatce jedte rovně, na druhé vpravo a hned za ní odbočkou vlevo se dostanete na Masarykovo náměstí, kde byl start a nyní i cíl vaší cesty (27 km). V Pelhřimově je na závěr vašeho putování opět možnost dobrého občerstvení i návštěva turistických cílů.



*Pokud se Vám putování po kraji kolem města Pelhřimova zalíbilo, navštivte Informační server města Pelhřimova na adrese **www.pelhrimovsko.cz**, kde v odkazu „Turistické programy“ naleznete „Plánovač tras“, v němž si můžete navolit libovolnou kombinaci úseků značených turistických tras. Výsledný itinerář, který si můžete vytisknout, obsahuje mapku, popis cesty a dílčí i celkovou kilometráž.*

Cestou necestou II

aneb příručka pro dobrodružné putování Pelhřimovskem

Druhý díl průvodce pro pěší i cykloturisty
po Křemešnické vrchovině, která je právem zvána Bránou Vysočiny

Obsah:

1. Pelhřimovský prstýnek II 3
2. Novocerekvický okruh 9
3. Křemešnický okruh II 12
4. Žirovský okruh 16

Text: Martin Ecler

Fotografie: Martin Ecler, Luděk Šauer

Korektura: Mgr. Jaroslav Vácha

Tisk: Nová tiskárna Pelhřimov, spol. s r. o.

Vydala: Kulturní zařízení města Pelhřimova, p.o.

První vydání 2009

Copyright:

© Martin Ecler

© Kulturní zařízení města Pelhřimova, p.o.



Veškerá práva jsou vyhrazena v souladu s mezinárodními autorskými dohodami. Bez písemného souhlasu vydavatele a vlastníků autorských práv nesmí být tato kniha vcelku ani částečně reprodukována, a to žádným způsobem – elektronicky či mechanicky včetně kopírování, nahrávání nebo jakýmkoliv jiným neznámým nebo později vyvinutým systémem ukládání a znovunabytí informací.



Turistické informační centrum (TIC)
Masarykovo nám. 10, 393 01 Pelhřimov
tel.: 565 326 924, e-mail: ic@kzpe.cz
web: www.pelhřimovsko.cz



Evropská unie
Evropský fond pro regionální rozvoj
Investice do vaší budoucnosti